

Региональный слёт преподавателей ОБЖ

Тема:

«Проектная деятельность учащихся основной школы в секции предмета ОБЖ»

Преподаватель - организатор ОБЖ МОУ СШ № 58 Шуров А.Л.

Виды и варианты проектов ОБЖ

- Макет (оружие из дерева для использования при отработки элементов самообороны и строевой подготовки для младших кадетов)
- Макет – модель (из пластилина) : эстафетная полоса препятствий спасателя : по преодолению зоны ЧС (завалы, зона заражения, первая помощь и транспортировка , преодоление препятствий и тушение очагов возгораний , болото , ручей , труба и т.д.
- Мастер – класс (изготовление ватно-марлевых повязок , защитного костюма из подручных материалов (старые пакеты и скотч, старый синтепоновый капюшон , очки для плавания)
- Исследование «История вакцинации». Исследования (тест) отношение учеников класса к вакцинации анализ результатов, выводы и причины .
- Исследования рациона школьной столовой и соответствия критериям ЗОЖ

МОУ СШ №58

Секция основы безопасности жизнедеятельности

Проектная работа

**Уточнение плана-схемы пути движения
транспортных средств и обучающихся в
районе расположения средней школы № 58 г.
Ярославля.**

Выполнил работу

Елистратов Александр Михайлович

МОУ СШ № 58, 9 «А» класс

Научный руководитель: Шуров А. Л., педагог

МОУ СШ № 58 г. Ярославля.

Ярославль,

2020

Практическая часть

Цель: уточнение плана-схемы безопасного пути из дома в школу и обратно. Изготовление каждому учащемуся 58 школы памятки с его личным маршрутом .

В исследовании ставятся следующие задачи:

Исследовать участок местности, прилегающий к МОУ СШ 58, отрезок ул. Громова и ул. Труфанова от трамвайной остановки “11-й микрорайон” до торгового центра “Победа”.

Выявить возможные опасные места на основных маршрутах движения учащихся.

- **Объектом исследования** – Состояние безопасности ДД на прилегающих к школе участках.
- **Предмет исследования** – соответствие дорожной обстановки паспорту дорожной безопасности МОУ СШ №58
- **Гипотеза** исследования состоит в предположении, что, зная все опасные места, можно выделить наиболее безопасный путь для каждого школьника

- ***Методы исследования:*** исследовать участок на местности, прилегающий к средней школе № 58, указанный на старой схеме и внести изменения исходя из новой дорожной обстановки и трафика движения транспортных средств , а так же новых объектов , дорожных знаков , разметки , ограждений и светофоров.

На плане-схеме я добавил:

- Нежилое (техническое) строение по адресу ул. Труфанова 24В.
- Знаки трамвайных остановок “Кинотеатр Победа” и “11-й микрорайон”.
- Пешеходный переход и светофоры(ул. Труфанова)
- Движение транспортных средств вдоль жилых домов 25 к. 4 и 25.
- Маршруты движения учащихся к школе и обратно вдоль дороги по ул. Панина, ул. Труфанова дома 25, дома 25 к. 4, дороги ул. Труфанова.
- Знаки стоянок у зданий 24В, 25 к.3

- Выявлен новый опасный участок на основном маршруте учеников по направлению к школе: пересечение второстепенной дороги Ул. Труфанова на повороте у трамвайной остановки кинотеатр «Победа». Интенсивность движения на этом участке в 7-40 минут утра составляет 7-8 автомобилей в минуту. (видеофрагмент и фото прилагаются к проекту).



ПЛАН-СХЕМА
района расположения средней школы № 58,
пути движения транспортных средств
и обучающихся



- школа (технические строения)
- ограждение школы
- пешеходный переход
- остановка общественного транспорта
- остановка "Столбовая"

Фото схемы с сайта школы



Уточнение схемы проведено по состоянию на 01.04.2020 г.
учащимся 9а класса в качестве проекта по предмету ОБЖ.
Руководитель проекта: преподаватель-организатор ОБЖ Шуров А.Л.

«Внимание! Дети!»
Видеоролики для родителей
(законных представителей) «Внимание! Дети!»
Безопасность на велосипеде [↗](#)

Доклад руководителя проекта

Директору МОУ СШ № 58 Ивановой Е.А.

Уважаемая Елена Анатольевна!

В рамках проектной деятельности учащимися девярых классов проведен анализ дорожной ситуации на территории, прилегающей к школе и на основных маршрутах движения школьников в школу и из школы. Выявлен новый опасный участок маршрута при пересечении второстепенной дороги у Трамвайной остановки ул. Труфанова на повороте от кинотеатра «Победа». Я, как руководитель проекта, с выводами школьников согласен.

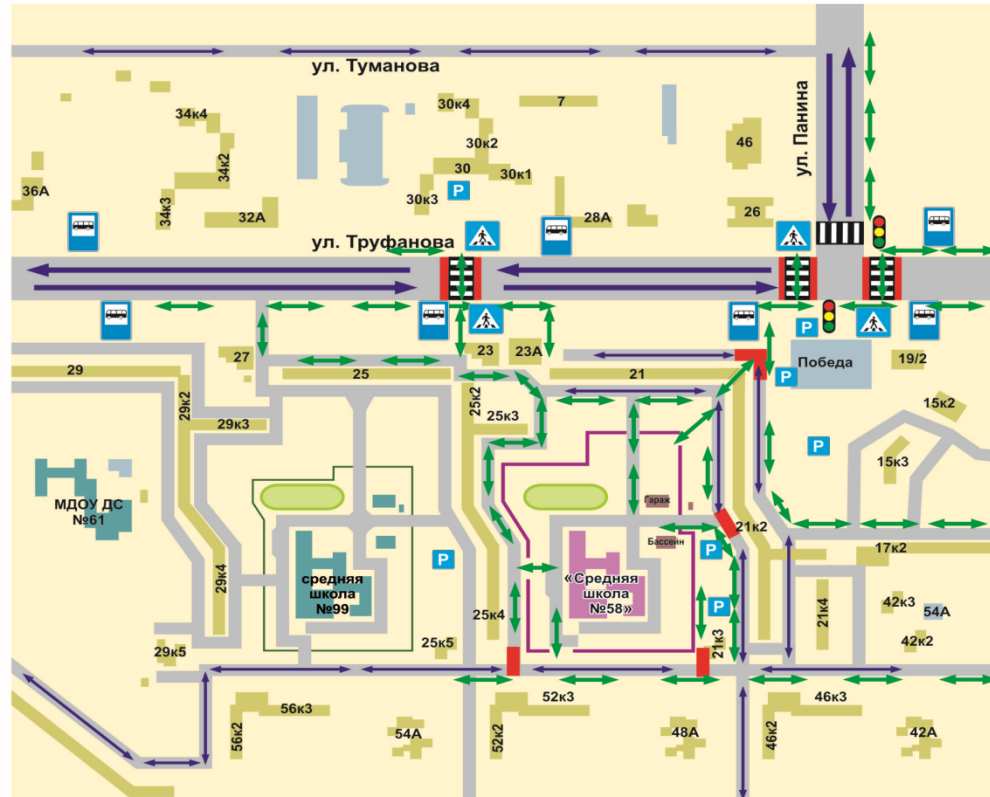
Прошу вас рассмотреть вопрос о направлении в соответствующие компетентные дорожные службы предложения по материалам проведенного анализа дорожной ситуации с целью оборудования указанного участка дороги пешеходным переходом. (Материалы исследования прилагаются)






Преподаватель –организатор ОБЖ







Шуров А.Л.

5 апреля 2020 года

ПЛАН-СХЕМА района расположения средней школы № 58, пути движения транспортных средств и обучающихся



-  -жилая застройка
-  -проезжая часть
-  -движение транспортных средств
-  -маршруты движения учащихся к школе и обратно
-  -участки маршрута, требующие повышенного внимания

-  -нежилые (технические) строения
-  -ограждение школы
-  -пешеходный переход
-  -знак "Пешеходный переход"
-  -знак "Остановка общественного транспорта"
-  -знак "Стоянка"

Спасибо за внимание